



Petroglifos en alta cordillera (Calingasta, San Juan, Argentina), Catalina Teresa Michieli. ANTI, Documentos de Trabajo, Año 2, Número 2. Pp.: 29 – 46. Artículos originales. En línea desde abril 2021. ISSN 1852 – 4915. Gentileza Facultad de Ciencias Humanas. Universidad Nacional de Río Cuarto. Link <http://www.2.hum.unrc.edu.ar/ojs/index.php/Coord>. Creative Commons, Reconocimiento no comercial, compartir igual 4.0, Internacional, <https://creativecommons.org/licenses/by-nc-sa/4.0/>
Gentileza UNIRIO.
Centro de Investigaciones Precolombinas.
E- mail ciplatam@gmail.com

**CORRALES VIEJOS: PETROGLIFOS EN ALTA CORDILLERA
(CALINGASTA, SAN JUAN, ARGENTINA)**

OLD CORRALES: PETROGLYPHS IN THE ALTA CORDILLERA
(CALINGASTA, SAN JUAN, ARGENTINA)

ANTIGOS CORRALES: PETROGLYPHS NA ALTA CORDILLERA
(CALINGASTA, SAN JUAN, ARGENTINA)

Catalina Teresa Michieli

Centro de Investigaciones Precolombinas (CIP)

ORCID iD: <https://orcid.org/0000-0002-9081-2146>

teresa.michieli@gmail.com

Licenciada y Doctora en Historia (Universidad Nacional de Cuyo, Mendoza), especializada en textilería prehispánica (UNSJ, San Juan). Desde 1975 a 2018 se desempeñó como investigadora del Instituto de Investigaciones Arqueológicas y Museo "Prof. Mariano Gambier" de la UNSJ, y Directora entre 2002 y 2018. Actualmente es miembro del CIP. Ha publicado numerosos trabajos sobre arqueología y textilería de San Juan e historia colonial de Cuyo.





Petroglifos en alta cordillera (Calingasta, San Juan, Argentina), C. T. Michieli

Resumen

En un pequeño espacio dentro de la magnitud de la cordillera, se encuentran importantes manifestaciones arqueológicas que fueron descubiertas y estudiadas por Mariano Gambier durante dos largas campañas de prospección y excavación de los sitios La Fortuna y Colorada de la Fortuna. En la última campaña de 1986 se hizo un viaje al Portezuelo de Corrales Viejos; en la subida al mismo pudo comprobarse la existencia de una veintena de petroglifos grabados en las rocas diseminadas en la empinada ladera. Ya que el acceso al lugar es sumamente complicado por la gran logística que necesita, se decidió divulgarlo después de más de treinta años.

Palabras Clave: petroglifos, relevamiento, Cordillera de Los Andes, San Juan.

Abstract

In a small space within the magnitude of the mountain range, there are important archaeological manifestations that were discovered and studied by Mariano Gam-

bier during two long prospecting and excavation campaigns at the La Fortuna and Colorada de la Fortuna sites. In the last campaign of 1986 a trip was made to the Portezuelo de Corrales Viejos; on the ascent to it, the existence of a score of petroglyphs engraved on the rocks scattered on the steep slope could be verified. Since access to the site is extremely complicated due to the great logistics it requires, it has been decided to disclose it after more than thirty years.

Key words: petroglyphs, survey, Andes Mountains, San Juan

Resumo

Num pequeno espaço da magnitude da cordilheira, encontram-se importantes manifestações arqueológicas que foram descobertas e estudadas por Mariano Gambier durante duas longas campanhas de prospecção e escavação nos sítios La Fortuna e Colorada de la Fortuna. Na última campanha de 1986 foi feita uma viagem ao Portezuelo de Corrales Viejos; na subida até ela constatou-se a existência de uma dezena de petróglifos gravados



Petroglifos de Corrales Viejos (Calingasta, San Juan), Catalina Teresa Michieli.

nas rochas espalhadas na encosta íngreme. Como o acesso ao local é extremamente complicado devido à grande logística que exige, decidiu-se divulgá-lo após mais de trinta anos.

Palavras-chave: petróglifos, levantamento, Cordillera de Los Andes, San Juan.

La alta cordillera

La alta cordillera de Los Andes, en el sudoeste de la Provincia de San Juan, está conformada por la Cordillera Frontal, integrada por varios cordones montañosos de gran altura, y por la Cordillera del Límite. Esta última, sin ser la más alta, constituye el límite internacional entre Chile y Argentina por ser la divisoria de aguas.

Los cordones de la Cordillera Frontal, en cambio, son en sí mismas altas cordilleras

y macizos que superan holgadamente los 5.000 m.s.n.m. en general, con picos que llegan a 6.770 m.s.n.m. como el Cerro Mercedario en el Macizo de La Ramada. Entre ellos corren ríos y arroyos que determinan una multitud de valles de altura (generalmente a más de 3.000 m.s.n.m.) cerrados en invierno por la nieve y habitados para el tránsito y la vida animal y humana durante el verano.

Uno de los cordones más orientales es la Cordillera de Ansilta, con siete picos que van de los 5.116 a 5.887 m.s.n.m. Ésta, que corre con dirección N-S por aproximadamente 30 km, cierra el sector meridional del valle del Río de Los Patos (o valle de Calingasta) por el oeste (Figura 1).



Petroglifos de Corrales Viejos (Calingasta, San Juan), Catalina Teresa Michieli.



Figura 1. Ubicación relativa del área entre los cordones de la Cordillera Frontal (Imagen Zoom Earth, 2016).



Petroglifos de Corrales Viejos (Calingasta, San Juan), Catalina Teresa Michieli.

Por detrás de la misma, es decir más hacia el oeste, corre en forma casi paralela la Cordillera de Santa Cruz (con alturas de hasta 4.860 m.s.n.m. y 40 km de longi-

tud), y entre ambas el caudaloso río Blanco que es afluente del Río de Los Patos (Figura 2).



Figura 2. Detalle del área y de los sitios nombrados (Imagen Google Earth, 2016).



Petroglifos de Corrales Viejos (Calingasta, San Juan), Catalina Teresa Michieli.

Dos de los afluentes principales del Río Blanco, que bajan de la Cordillera de Ansilta por su vertiente occidental, son el Río de la Fortuna y el Arroyo de los Difuntos. A su vez, diversos arroyos menores aportan las aguas de deshielo al Río de la Fortuna; uno de ellos es el conocido como Arroyo de La Colorada de la Fortuna al que, a su vez, se une el Arroyo de Los Relinchos.

En un pequeño espacio (de aproximadamente 3.900 ha) dentro de la magnitud de la cordillera, se encuentran importantes manifestaciones arqueológicas que fueron descubiertas y estudiadas por Mariano Gambier (Gambier 1974, 1977, Michieli y Gambier 1998).

Esta área está limitada por los paralelos de $31^{\circ}42'30''$ y $31^{\circ}45'$ de latitud sur y los meridianos de $69^{\circ}58'40''$ y $70^{\circ}03'30''$ de longitud oeste con alturas que van desde 3.500 m.s.n.m. en los contrafuertes occidentales de la Cordillera de Ansilta a 2.350 m.s.n.m. en el cauce del Río Blanco.

Los sitios arqueológicos

Entre 1969 y 1973 Gambier recorrió casi toda la zona de alta cordillera del Departamento Calingasta, pero en este pequeño sector encontró varios de los principales sitios arqueológicos (Figura 3).



Figura 3. Relación de los portezuelos con los sitios excavados Imagen Google Earth, 2016).

En el valle del Arroyo de la Colorada de La Fortuna excavó el importante yacimiento de “La Fortuna” con elementos de cazadores tempranos; éstos fueron fechados en 8160 ± 160 años antes de presente (GaK-4192) en el lugar y en Los Morrillos (en la vertiente oriental de la Cordillera de Ansilta) en 8465 ± 240 (GX-1826) y 8255 ± 170 (GaK-4195) antes del presente. En un portezuelo cercano, a más de 3.400 m.s.n.m. y por el que se accede

al pequeño valle de Corrales Viejos, halló algunos restos líticos que se podían adscribir a este grupo (Gambier 1974).

Unos metros aguas abajo, en la confluencia de este arroyo con el Arroyo de los Relinchos, excavó el sitio de “La Colorada”, de épocas más tardías correspondiente a estaciones estivales de grupos agricultores y ceramistas de origen chileno y en el Arroyo Los Difuntos identificó material superficial similar (Gambier 1977). El sitio dio evidencias de ocupación que



abarcen el primer milenio después de Cristo con los fechados de 1770 ± 140 (GaK-4184), 1490 ± 90 (GaK-4805) y 950 ± 75 (GaK-5121) antes del presente.

En el verano de 1986 realizamos una segunda y larga campaña de excavación de estos sitios. En ambos casos se ampliaron las excavaciones anteriores en una superficie similar a la ya excavada con excelentes resultados, especialmente para los niveles superiores del sitio de “La Colorada” que se pudieron comparar con otros de altos valles cercanos (Michieli y Gambier 1998)¹

Al mismo tiempo se hizo un par de viajes al Portezuelo de Corrales Viejos en donde se realizó un sondeo en busca de restos de los antiguos cazadores, sin resultados positivos. En la subida al mismo, en cambio, pudo comprobarse la existencia de una veintena de petroglifos grabados en las rocas diseminadas por la ladera (Figuras 4 a 10).

Posteriormente y con mucho trabajo, por lo empinado del terreno, hicimos un relevamiento expeditivo con fotografías en blanco/negro y en color de los petroglifos². Este trabajo permaneció sin darse a conocer en espera de la eventual oportu-

nidad de realizar un estudio más exhaustivo que nunca tuvo lugar dado el difícil acceso que presenta la zona.

Los petroglifos de corrales viejos

Los petroglifos (Figura 11 a 27) están confeccionados en rocas de tipo areniscas, a veces muy meteorizadas, con surcos profundos. Algunas de las rocas presentan dos o más caras con grabados.



Figura 4. Viaje hacia La Colorada de la Fortuna cruzando la Cordillera de Ansilta (1986).



Figura 5. Arroyo y Portezuelo de Los Relinchos.



Figura 7. Excavación del sitio “La Fortuna” y vista hacia el oeste al Portezuelo de Corrales Viejos.



Figura 6. Excavación del sitio “La Colorada” y vista hacia el este al valle del Arroyo de la Colorada de la Fortuna.



Figura 8. Vista de la vertiente occidental de la Cordillera de Ansilta desde el Portezuelo de Corrales Viejos.



Petroglifos de Corrales Viejos (Calingasta, San Juan), Catalina Teresa Michieli.



Figura 9. Portezuelo de Corrales Viejos.




Figura 10. Vista hacia el oeste desde el Portezuelo de Corrales Viejos.

A simple vista las imágenes no guardan uniformidad. Sin embargo algunas muy características (una especie de rostro con rayos que lo circundan) se encuentran en otros petroglifos del Departamento Calingasta. Uno fue reproducido como de la zona de Los Difuntos (Schobinger y Gradin 1985, lám. 86) y otros los hemos relevado en una vivienda de Villa Corral (colocados como adorno en el zócalo) y en

Cerros Colorados de Barreal (Michieli 2021); también de este sitio Schobinger y Gradin reprodujeron, aisladamente, uno de ellos (1985, lám. 85).

Si bien los petroglifos de Corrales Viejos no han podido relacionarse en forma directa con alguna de las etapas presentes en la alta cordillera, la ubicación estratégica de los diferentes conjuntos de grabados en otros sitios del Departamento Calingasta permite adjudicarlos, con una alta probabilidad, a los momentos cercanos al fin del primer milenio o comienzo del segundo milenio después de Cristo (Michieli 2016).

San Juan, agosto de 2016.

Notas

¹ Todos los trabajos citados se realizaron dentro de proyectos del *Instituto de Investigaciones Arqueológicas y Museo “Prof. Mariano Gambier”* (FFHA UNSJ).

² Los dibujos fueron realizados por Américo N. Díaz, a partir de la documentación.



Petroglifos de Corrales Viejos (Calingasta, San Juan), Catalina Teresa Michieli.

Referencias bibliográficas

Gambier, M. (1974). Horizonte de cazadores tempranos en los Andes Centrales Argentino-Chilenos. *Hunuc-Huar* II. San Juan: Instituto de Investigaciones Arqueológicas y Museo Universidad Nacional de San Juan: 51-103.

Gambier, M. (1977). Excavaciones arqueológicas en los valles interandinos de alta cordillera. *Actas del VII Congreso de Arqueología de Chile*, t. II. Kultrún, Talca. 519-530.

Michieli, C. T. (2021). *Petroglifos de Cerros Colorados (Calingasta, San Juan): su relación con el medio contemporáneo y los procedimien-*

tos de relevamiento. Buenos Aires. -en este mismo volumen-

Michieli, C. T. y M. Gambier (1998). Estaciones de grupos chilenos tardíos en la alta cordillera del sudoeste de San Juan. *Publicaciones* 22, nueva serie. San Juan: Instituto de Investigaciones Arqueológicas y Museo Universidad Nacional de San Juan: 3-53.

Schobinger, J. y C. J. Gradín (1985). *Arte rupestre de la Argentina. Cazadores de la Patagonia y agricultores andinos*. Madrid: Encuentro Ediciones, Madrid.



Petroglifos de Corrales Viejos (Calingasta, San Juan), Catalina Teresa Michieli.

ADDENDA PETROGLIFOS



Figura 11. Petroglifo de Corrales Viejos.



Figuras 12 y 13. Petroglifos de Corrales Viejos



Petroglifos de Corrales Viejos (Calingasta, San Juan), Catalina Teresa Michieli.

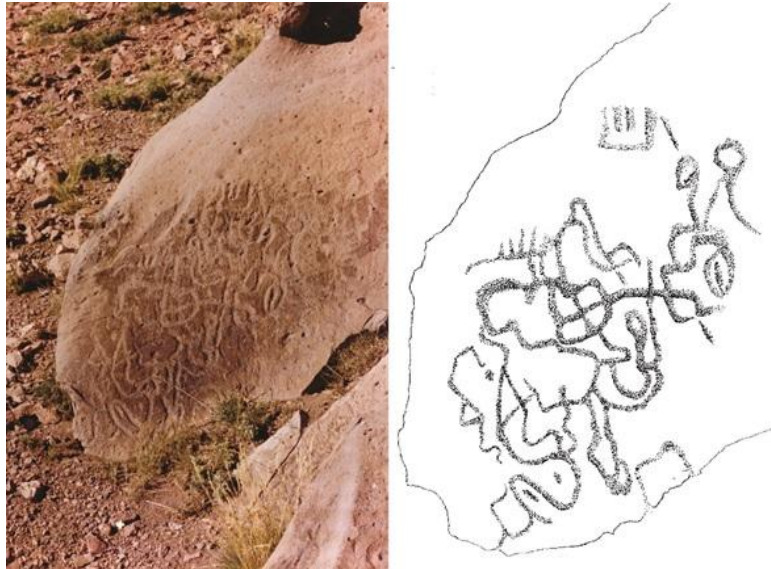



Figura 14. Petroglifo de Corrales Viejos.



Figura 15. Petroglifo de Corrales Viejos.



Petroglifos de Corrales Viejos (Calingasta, San Juan), Catalina Teresa Michieli.




Figuras 16 y 17. Petroglifos de Corrales Viejos.



Figura 18. Petroglifo de Corrales Viejos.



Petroglifos de Corrales Viejos (Calingasta, San Juan), Catalina Teresa Michieli.




Figuras 19 y 20. Petroglifos de Corrales Viejos.



Figura 21. Petroglifo de Corrales Viejos.



Petroglifos de Corrales Viejos (Calingasta, San Juan), Catalina Teresa Michieli.



Figuras 23 y 24. Petroglifos de Corrales Viejos.




Figura 24. Petroglifo de Corrales Viejos.



Petroglifos de Corrales Viejos (Calingasta, San Juan), Catalina Teresa Michieli.



Figura 25. Petroglifo de Corrales Viejos.



Figura 26. Petroglifo de Corrales Viejos.

